

EVIDENČNÍ LIST HLÁSNÉHO PROFILU

MOSTKOV (OSKAVA)

KATEGORIE:

C

Tok: Oskava
Stanice: Mostkov (Oskava)
GPS: 49.874520°N, 17.139402°E
Obec: Mostkov
ORP: Šumperk
Kraj: Olomoucký

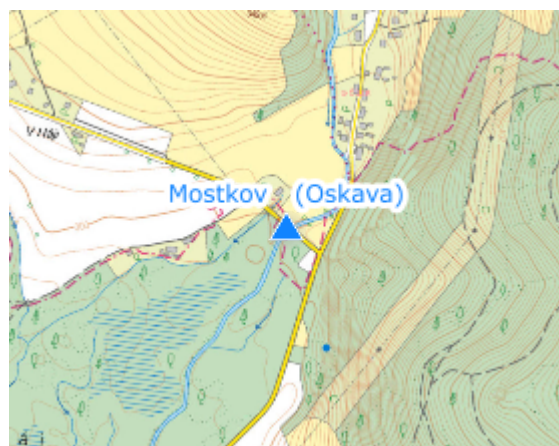


Hlásný profil kat. C se nachází v jihovýchodním cípu katastrálního území obce Mostkov na mostě (č. 44631-5) směrem k Dolní Libině. Profil je osazen ultrazvukovým bezkontaktním hladinovým čidlem s automatickým přenosem naměřených dat a vodočetnou lať s vyznačenými SPA. SPA jsou platné pro úsek : od hlásného profilu po soutok s Mladoňovským potokem. Provozovatelem profilu je obec Libina.




Číslo hydrologického pořadí: 4-10-03-0280-0-00

Provozovatel stanice: Obec Libina

Poznámka:



Stupně povodňové aktivity (cm)

I.SPA	bdělost		80
II.SPA	pohotovost		110
III.SPA	ohrožení		140

Četnost hlášení SPA

I.SPA	min. 1x denně
II.SPA	min. 2x denně
III.SPA	min. 3x denně

Vodočetná lať: ANO

Přenos dat: ANO

SMS: ANO

Centrum automatického sběru dat: <https://www.hladiny.cz/>

Naměřená data jsou dostupná na: <https://www.hladiny.cz/cz/#lvs#graph#50481#H-Mostkov>