

EVIDENČNÍ LIST HLÁSNÉHO PROFILU

MOSTKOVICE (HLOUČELA)

KATEGORIE:

C

Tok: Hloučela
Stanice: Mostkovice (Hloučela)
GPS: 49.46934°N, 17.04008°E
Obec: Mostkovice
ORP: Prostějov
Kraj: Olomoucký

Hladinoměrné čidlo s automatickým odesláním dat se nachází na přemostění přes Hloučelu v Mostkovicích (Stichovice). Profil monitoruje hlídková služba obce, dále je profil vybaven automatickým přenosem dat s možností zasílání varovných sms zpráv.

Číslo hydrologického pořadí: 4-12-01-0570-2-00
Nejvyšší zaznamenaný stav: 87cm (17.03.2019)

Provozovatel stanice: obec Mostkovice

Příjemci varovných SMS zpráv:




předseda povodňové komise

místopředseda povodňové komise

Poznámka:



Stupně povodňové aktivity (cm)

I.SPA	bdělost		50
II.SPA	pohotovost		70
III.SPA	ohrožení		90

Četnost hlášení SPA

I.SPA	1x denně
II.SPA	4x denně
III.SPA	3h hlášení

Vodočetná lať: NE

Přenos dat: ANO

SMS: ANO

Centrum automatického sběru dat: <http://www.edpp.cz>

Naměřená data jsou dostupná na: <https://www.edpp.cz/zarizeni/mostkovice-hloucela/>

export evidenčního listu: 22.11.2024 04:30

Veškerá uváděná data jsou bez právní záruky.