

# EVIDENČNÍ LIST HLÁSNÉHO PROFILU

**MOUCHNICE (KYJOVKA)**

KATEGORIE:

**C**

**Tok:** Kyjovka  
**Stanice:** Mouchnice (Kyjovka)  
**GPS:** 49.1135700°N, 17.1360100°E  
**Obec:** Mouchnice  
**ORP:** Kyjov  
**Kraj:** Jihomoravský

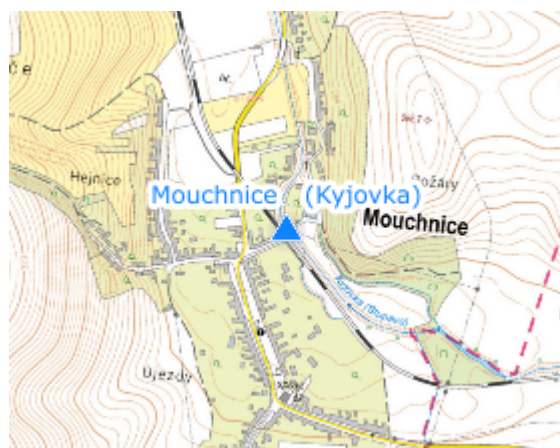


Hlásný profil Mouchnice (Kyjovka) je umístěn na mostní konstrukci na řece Kyjovce. Jedná se o vodočetnou lať s vyznačenými stupni povodňové aktivity. Profil je směrodatný pro obec Mouchnice a dále pro obce ležící na vodním toku Kyjovka pod obcí. Náhradní pozorování za povodně zajišťuje jednotka SDH. Obec dále informuje obec Nemočice a Snovídky a dále ORP Kyjov.




**Číslo hydrologického pořadí: 4-17-01-068**

**Provozovatel stanice: Obec Mouchnice**

**Poznámka:**



## Stupně povodňové aktivity (cm)

I.SPA	bdělost		93
II.SPA	pohotovost		114
III.SPA	ohrožení		143

## Četnost hlášení SPA

I.SPA	min. 1x denně
II.SPA	min. 2x denně
III.SPA	min. 3x denně

**Vodočetná lať: ANO**

**Přenos dat: NE**

**SMS: NE**

**Centrum automatického sběru dat: profil neumožňuje přenos dat**