

EVIDENČNÍ LIST HLÁSNÉHO PROFILU

NÁPUSTNÝ OBJEKT KYJOVKY - V Tok (KYJOVKA)

KATEGORIE:

C

Tok: Kyjovka (Stupava)
Stanice: Náпустný objekt Kyjovky - vtok (Kyjovka)
GPS: 48.84058°N, 17.09097°E
Obec: Hodonín
ORP: Hodonín
Kraj: Jihomoravský

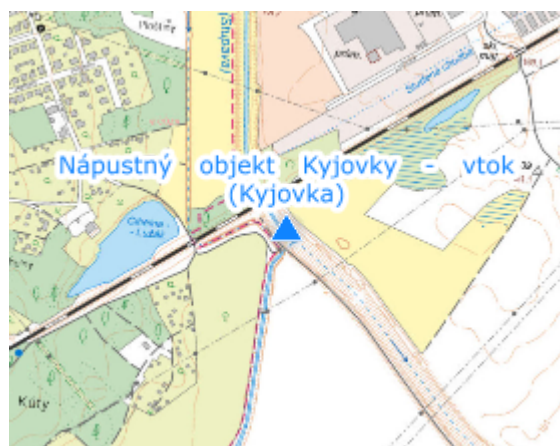


Hlásný profil kat. C, který se skládá z vodočetné latě, se nachází v západní části území města Hodonín na vodním toku Kyjovka (Stupava) ř. km 28,79. Hlásný profil neodesílá data. Provozovatelem hladinoměru je město Hodonín.




Číslo hydrologického pořadí: 4-17-01-068

Provozovatel stanice: Město Hodonín

Poznámka:



Stupně povodňové aktivity (cm)

I.SPA	bdělost		161
II.SPA	pohotovost		161
III.SPA	ohrožení		162

Četnost hlášení SPA

I.SPA	min. 1x denně
II.SPA	min. 2x denně
III.SPA	min. 3x denně

Vodočetná lať: ANO

Přenos dat: NE

SMS: NE

export evidenčního listu: 22.11.2024 06:25

Veškerá uváděná data jsou bez právní záruky.