

# EVIDENČNÍ LIST HLÁSNÉHO PROFILU

## NÁVOJNÁ (NEDAŠOVKA)

KATEGORIE:

C

**Tok:** Nedašovka  
**Stanice:** Návojná (Nedašovka)  
**GPS:** 49.1080719°N, 18.0498328°E  
**Obec:** Návojná  
**ORP:** Valašské Klobouky  
**Kraj:** Zlínský



Hladinoměrné čidlo kat. C ve správě obce Návojná s automatickým odesláním dat se nachází na mostní konstrukci přes Nedašovku v obci Návojná. V hlásném profilu je rovněž instalována vodočetná lať s vyznačenými SPA.

**Číslo hydrologického pořadí:** 4-21-08-068  
**Průměrný vodní stav:** 18 cm  
**Nejvyšší zaznamenaný stav:** 379cm (15.07.2016)



**Provozovatel stanice:** Obec Návojná




**Příjemci varovných SMS zpráv:**

Alois Smolík - starosta 775 973 779

**Poznámka:**

Sledování hladiny v hlásném profilu provádí obec Návojná. Skutečnosti ovlivňující měření hlásí obec firmě provozující stanici. Překročení směrodatných stavů SPA se hlásí městu Brumov-Bylnice a ORP Valašské Klobouky.

### Stupně povodňové aktivity (cm)

I.SPA	bdělost		140
II.SPA	pohotovost		170
III.SPA	ohrožení		200

### Četnost hlášení SPA

I.SPA	min. 1 x denně
II.SPA	min. 4 x denně
III.SPA	každé 3 hodiny

**Vodočetná lať:** ANO

**Přenos dat:** ANO

**SMS:** ANO

**Centrum automatického sběru dat:** <http://www.edpp.cz>

**Naměřená data jsou dostupná na:** <https://www.edpp.cz/zarizeni/navojna-nedasovka->