

EVIDENČNÍ LIST HLÁSNÉHO PROFILU

NEDAŠOV (NEDAŠOVKA)

KATEGORIE:

C

Tok: Nedašovka
Stanice: Nedašov (Nedašovka)
GPS: 49.1111319°N, 18.0611389°E
Obec: Nedašov
ORP: Valašské Klobouky
Kraj: Zlínský

Hladinoměrné čidlo kat. C ve správě obce Nedašov se nachází na mostku přes Nedašovku v obci Nedašov, pod obecním úřadem. Jde o vodočetnou lať s vyznačenými SPA. Informace o vývoji stavu hladiny v hlásném profilu předává povodňový orgán obce Nedašov povodňovému orgánu obce Návojná a ORP Valašské Klobouky.

Číslo hydrologického pořadí: 4-21-08-068

Provozovatel stanice: Obec Nedašov

Příjemci varovných SMS zpráv:




Martin Ptáček starosta obce, předseda PK
Tomáš Kvasnička místostarosta, místopředseda PK

Poznámka:

Sledování hladiny v hlásném profilu provádí obec Nedašov.
Překročení směrodatných stavů SPA hlásí obec obci Návojná a ORP Valašské Klobouky.



Stupně povodňové aktivity (cm)

I.SPA	bdělost		140
II.SPA	pohotovost		170
III.SPA	ohrožení		200

Četnost hlášení SPA

I.SPA	min. 1 x denně
II.SPA	min. 4 x denně
III.SPA	každé 3 hodiny

Vodočetná lať: ANO

Přenos dat: NE

SMS: NE