

# EVIDENČNÍ LIST HLÁSNÉHO PROFILU

## NEDAŠOVA LHOTA (NEDAŠOVKA)

KATEGORIE:

**C**

**Tok:** Nedašovka  
**Stanice:** Nedašova Lhota (Nedašovka)  
**GPS:** 49.1201800°N, 18.0787681°E  
**Obec:** Nedašova Lhota  
**ORP:** Valašské Klobouky  
**Kraj:** Zlínský

Hladinoměrné čidlo kat. C ve správě obce Nedašova Lhota se nachází na mostku přes řeku Nedašovku u č. p. 96. Jedná se o vodočetnou lať s vyznačenými SPA. Informace o vývoji stavu hladiny v hlásném profilu předává povodňový orgán obce Nedašova Lhota povodňovému orgánu obce Nedašov a ORP Valašské Klobouky.

**Číslo hydrologického pořadí: 4-21-08-068**

**Provozovatel stanice: Obec Nedašova Lhota**

**Příjemci varovných SMS zpráv:**

Mgr. Jarmila Janíčková starostka obce, předseda PK




Iva Mičudová místopředseda PK

**Poznámka:**

Sledování hladiny v hlásném profilu provádí obec Nedašova Lhota. Překročení směrodatných stavů SPA se hlásí obci Nedašov a ORP Valašské Klobouky.



### Stupně povodňové aktivity (cm)

I.SPA	bdělost		110
II.SPA	pohotovost		130
III.SPA	ohrožení		160

### Četnost hlášení SPA

I.SPA	min. 1 x denně
II.SPA	min. 4 x denně
III.SPA	každé 3 hodiny

**Vodočetná lať: ANO**

**Přenos dat: NE**

**SMS: NE**