

EVIDENČNÍ LIST HLÁSNÉHO PROFILU

NĚMČICE NAD HANOU (ŽLEBŮVKA)

KATEGORIE:

C

Tok: Žlebůvka
Stanice: Němčice nad Hanou (Žlebůvka)
GPS: 49.35014°N, 17.19571°E
Obec: Němčice nad Hanou
ORP: Prostějov
Kraj: Olomoucký

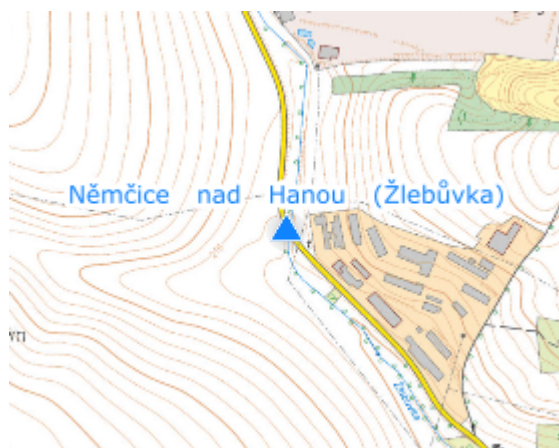


Hlásný profil kat. C je umístěn na silničním mostě přes Žlebůvku, zhruba 2,5 km protiproudě od centra města. Hladinoměr je ve správě města Němčice nad Hanou.




Číslo hydrologického pořadí: 4-12-02-056

Provozovatel stanice: město Němčice nad Hanou

Poznámka:



Stupně povodňové aktivity (cm)

I.SPA	bdělost		40
II.SPA	pohotovost		60
III.SPA	ohrožení		80

Četnost hlášení SPA

I.SPA	30 min
II.SPA	30 min
III.SPA	30 min

Vodočetná lať: ANO

Přenos dat: ANO

SMS: ANO

Naměřená data jsou dostupná na:

<https://www.envimonitoring.cz/cz/#lvs#graph#50475#H-Nemcice-nad-Han>