

EVIDENČNÍ LIST HLÁSNÉHO PROFILU

NEMOTICE (KYJOVKA)

KATEGORIE:

C

Tok: Kyjovka
Stanice: Nemotice (Kyjovka)
GPS: 49.1253733°N, 17.1256417°E
Obec: Nemotice
ORP: Bučovice
Kraj: Jihomoravský

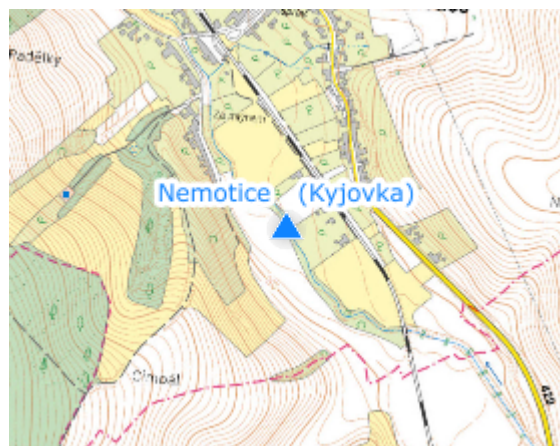


Hlásný profil Nemotice (Kyjovka) je umístěn na parcelním čísle 84/7 na mostní konstrukci na břehu řeky Kyjovky. Jedná se o vodočetnou lať s vyznačenými stupni povodňové aktivity. Profil je směrodatný pro obec Nemotice a dále pro obce ležící na vodním toku Kyjovka pod obcí. Náhradní pozorování za povodně zajišťuje jednotka SDH. Obec dále informuje obec Snovídky a dále ORP Bučovice.




Číslo hydrologického pořadí: 4-17-01

Provozovatel stanice: Obec Nemotice

Poznámka:



Stupně povodňové aktivity (cm)

I.SPA	bdělost		80
II.SPA	pohotovost		135
III.SPA	ohrožení		170

Četnost hlášení SPA

I.SPA	1x denně
II.SPA	4x denně
III.SPA	každé 3 hodiny

Vodočetná lať: ANO

Přenos dat: NE

SMS: NE

Centrum automatického sběru dat: [profil neumožňuje přenos dat](#)

export evidenčního listu: 10.04.2025 20:25

Veškerá uváděná data jsou bez právní záruky.