

EVIDENČNÍ LIST HLÁSNÉHO PROFILU

NĚTČICE-ČIDLO (MALŠINKA)

KATEGORIE:

C

Tok: Malšinka
Stanice: Nětčice-čidlo (Malšinka)
GPS: 49.01898°N, 17.14579°E
Obec: Kyjov-Nětčice
ORP: Kyjov
Kraj: Jihomoravský



Hladinoměr kat. C vybavený čidlem s automatickým odesláním dat se nachází na silničním mostku přes Malšinku nad Nětčicemi. Informace o vývoji stavu hladiny sleduje povodňová komise města Kyjova. Informace dále předává povodňovým komisím obce Svatobořice-Mistřín a města Dubňany.

Číslo hydrologického pořadí: **4-17-01-073**

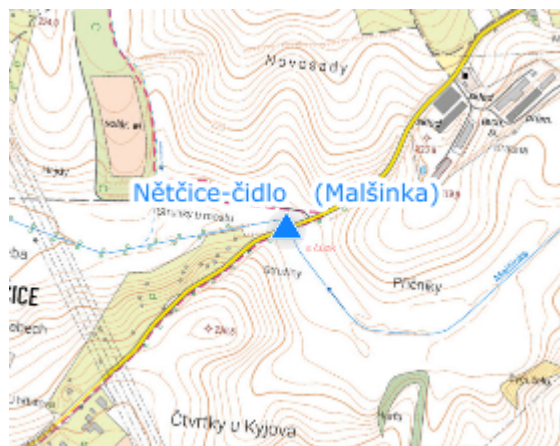
Provozovatel stanice: **Město Kyjov**

Příjemci varovných SMS zpráv:




předseda povodňové komise

místopředseda povodňové komise

Poznámka:



Stupně povodňové aktivity (cm)

I.SPA	bdělost		70
II.SPA	pohotovost		90
III.SPA	ohrožení		110

Četnost hlášení SPA

I.SPA	min. 1 x denně
II.SPA	min. 4 x denně
III.SPA	každé 3 hodiny

Vodočetná lať: **NE**

Přenos dat: **ANO**

SMS: **ANO**

Centrum automatického sběru dat: <http://www.hladiny.cz>

Naměřená data jsou dostupná na: <https://www.hladiny.cz/hladiny/index.php?ca=136&cs=42613>

export evidenčního listu: 18.10.2024 10:49

Veškerá uváděná data jsou bez právní záruky.