

EVIDENČNÍ LIST HLÁSNÉHO PROFILU

NEZDENICE (OLŠAVA)

KATEGORIE:

C

Tok: Olšava
Stanice: Nezdenice (Olšava)
GPS: 49.018425°N, 17.753533°E
Obec: Nezdenice
ORP: Uherský Brod
Kraj: Zlínský

Hlásný profil kat. C se nachází na silničním mostě v obci Nezdenice. Profil je osazen ultrazvukovým bezkontaktním hladinovým čidlem s automatickým přenosem naměřených dat a možností zaslání varovných SMS. Provozovatelem profilu je obec Nezdenice.

Číslo hydrologického pořadí: 4-13-01-0960-0-00

Provozovatel stanice: obec Nezdenice

Příjemci varovných SMS zpráv:

Starosta obce Nezdenice

Místostarosta obce Nezdenice

Starosta obce Šumice

Starosta města Uherský Brod

Místostarosta města Uherský Brod

OŽP Uherský Brod




KŘ Uherský Brod

Poznámka:

Vývoj stavu hladiny v hlásném profilu sleduje povodňový orgán obce Nezdenice, informace předává povodňovému orgánu města Uherský Brod a ORP Uherský Brod. Dále varuje obec Šumice, která se nachází na vodním toku pod obcí.



Stupně povodňové aktivity (cm)

| | | | |
|---------|------------|---|-----|
| I.SPA | bdělost |  | 210 |
| II.SPA | pohotovost |  | 280 |
| III.SPA | ohrožení |  | 340 |

Četnost hlášení SPA

| | |
|---------|------------------|
| I.SPA | každých 20 minut |
| II.SPA | každých 10 minut |
| III.SPA | každých 5 minut |

Vodočetná lať: ANO

Přenos dat: ANO

SMS: ANO

Centrum automatického sběru dat: <http://hladiny-vox.pwsplus.eu>

Naměřená data jsou dostupná na: <https://hladiny-vox.pwsplus.eu/Senzors/Details/8504>

export evidenčního listu: 22.11.2024 18:43

Veškerá uváděná data jsou bez právní záruky.