

EVIDENČNÍ LIST HLÁSNÉHO PROFILU

NIVNICE (NIVNIČKA)

KATEGORIE:

C

Tok: Nivnička
Stanice: Nivnice (Nivnička)
GPS: 48.97797°N, 17.64113°E
Obec: Nivnice
ORP: Uherský Brod
Kraj: Zlínský



Hlásný profil kat. C bez automatického měření ve správě obce Nivnice se nachází na potoce Nivnička v ř. km 6,054. Hlásný profil udává tři stupně povodňové aktivity, které jsou na profilu mostu (silnice II/4982) barevně vyznačeny.




Číslo hydrologického pořadí: 4-13-01-123

Provozovatel stanice: OÚ Nivnice

Poznámka:



Stupně povodňové aktivity (cm)

I.SPA	bdělost		106
II.SPA	pohotovost		144
III.SPA	ohrožení		160

Četnost hlášení SPA

I.SPA	1 x denně
II.SPA	4 x denně
III.SPA	3-hodinové hlášení

Vodočetná lať: NE

Přenos dat: NE

SMS: NE

export evidenčního listu: 22.11.2024 17:55

Veškerá uváděná data jsou bez právní záruky.