

# EVIDENČNÍ LIST HLÁSNÉHO PROFILU

**NIŽBOR (BEROUNKA)**

KATEGORIE:

**C**

**Tok:** Berounka  
**Stanice:** Nižbor (Berounka)  
**GPS:** 50.0013°N, 14.0025°E  
**Obec:** Nižbor  
**ORP:** Beroun  
**Kraj:** Středočeský



Hlásný profil kat. C je umístěn v Nižboru na silničním mostu na komunikaci č. 23617 v ř. km 43,0 vodního toku Berounka. Profil je vybaven automatickým přenosem dat s možností zasílání varovných sms zpráv a monitoruje jej hlídková služba obce Hýskov. Obec dále varuje město Beroun, které se nachází níže na toku a také informuje příslušné ORP (Beroun). Provozovatelem hladinoměru je obec Hýskov.

**Číslo hydrologického pořadí: 1-11-03-062**

**Provozovatel stanice: Obec Hýskov**




**Příjemci varovných SMS zpráv:**

Předseda PK	Starosta obce
Místopředseda PK	Místostarosta obce

**Poznámka:**



## Stupně povodňové aktivity (cm)

I.SPA	bdělost		200
II.SPA	pohotovost		240
III.SPA	ohrožení		280

## Četnost hlášení SPA

I.SPA	1x denně
II.SPA	4x denně
III.SPA	3 hod hlášení

**Vodočetná lať: NE**

**Přenos dat: ANO**

**SMS: ANO**

**Centrum automatického sběru dat: <http://www.hladiny.cz>**

**Naměřená data jsou dostupná na: <https://www.hladiny.cz/cz/#lvs#graph#50168#Nizbor-H>**

export evidenčního listu: 22.11.2024 17:53

Veškerá uváděná data jsou bez právní záruky.