

EVIDENČNÍ LIST HLÁSNÉHO PROFILU

NOVÁ VES U CHOTĚBOŘE (NOVOVESKÝ P.)

KATEGORIE:

C

Tok: Novoveský potok
Stanice: Nová Ves u Chotěboře (Novoveský p.)
GPS: 49.756350°N, 15.649493°E
Obec: Nová Ves u Chotěboře
ORP: Chotěboř
Kraj: Vysočina



NOVA_VES_HC1, most Novoveského potoka




Číslo hydrologického pořadí:

Provozovatel stanice: obec Nová Ves u Chotěboře

Poznámka:



Stupně povodňové aktivity (cm)

I.SPA	bdělost		50
II.SPA	pohotovost		70
III.SPA	ohrožení		100

Četnost hlášení SPA

I.SPA	min. 1x denně
II.SPA	min. 2x denně
III.SPA	min. 3x denně

Vodočetná lať: ANO

Přenos dat: NE

SMS: NE

Naměřená data jsou dostupná na: <https://cidla.mopos.cz/regions/9/>

export evidenčního listu: 25.11.2024 06:23

Veškerá uváděná data jsou bez právní záruky.