

# EVIDENČNÍ LIST HLÁSNÉHO PROFILU

## NOVÉ MĚSTO NA MORAVĚ (BOBRŮVKA)

KATEGORIE:

**C**

**Tok:** Bobrůvka  
**Stanice:** Nové Město na Moravě (Bobrůvka)  
**GPS:** 49.57083°N, 16.07108°E  
**Obec:** Nové Město na Moravě  
**ORP:** Nové Město na Moravě  
**Kraj:** Vysočina



Automatické hladinoměrné čidlo kat. C ve správě města se nachází na konzoli nad korytem Bobrůvky u SOU na ulici Bělisko. Informaci o vývoji stavu hladiny v hlásném profilu předává povodňový orgán města Nové Město na Moravě povodňovým orgánům obcí Radešínská Svratka, Řečice, městyse Bobrová a povodňovému orgánu ORP Nové Město na Moravě.

**Číslo hydrologického pořadí:** 4-15-01-076  
**Nejvyšší zaznamenaný stav:** 9 502cm (01.01.1970)

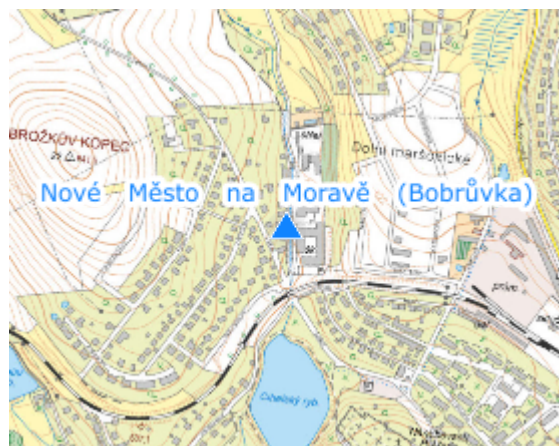
**Provozovatel stanice:** Město Nové Město na Moravě

**Příjemci varovných SMS zpráv:**



předseda PK

tajemník PK

**Poznámka:**



### Stupně povodňové aktivity (cm)

I.SPA	bdělost		50
II.SPA	pohotovost		80
III.SPA	ohrožení		100

### Četnost hlášení SPA

I.SPA	min. 1 x denně
II.SPA	min. 4 x denně
III.SPA	každé 3 hodiny

**Vodočetná lať:** NE

**Přenos dat:** ANO

**SMS:** ANO

**Centrum automatického sběru dat:** <http://www.edpp.cz>

**Naměřená data jsou dostupná na:**

<https://www.edpp.cz/zarizeni/nove-mesto-na-morave-bobruvka/>