

# EVIDENČNÍ LIST HLÁSNÉHO PROFILU

NOVÉ VILÉMOVICE (LÁNSKÝ P.)

KATEGORIE:

C

**Tok:** Lánský potok  
**Stanice:** Nové Vilémovice (Lánský p.)  
**GPS:** 50.33175°N, 16.98518°E  
**Obec:** Uhelná  
**ORP:** Jeseník  
**Kraj:** Olomoucký kraj



Hlásný profil kat. C se nachází v místní části Vilémovice u č.p. 70. Profil je osazen hladinoměrným čidlem s automatickým přenosem naměřených dat. Provozovatelem stanice je Obec Uhelná.




**Číslo hydrologického pořadí: 2-04-04-0270-0-00**

**Provozovatel stanice: Obec Uhelná**

**Poznámka:**



## Stupně povodňové aktivity (cm)

I.SPA	bdělost		60
II.SPA	pohotovost		70
III.SPA	ohrožení		80

## Četnost hlášení SPA

I.SPA	min. 1x denně
II.SPA	min. 2x denně
III.SPA	min. 3x denně

**Vodočetná lať: NE**

**Přenos dat: ANO**

**SMS: ANO**

**Centrum automatického sběru dat: VOX**

**Naměřená data jsou dostupná na: <http://hladiny-vox.pwsplus.eu/Senzors/Details/24433>**

export evidenčního listu: 04.12.2024 20:10

Veškerá uváděná data jsou bez právní záruky.