

# EVIDENČNÍ LIST HLÁSNÉHO PROFILU

## OBORA (SMOLNICKÝ POTOK)

KATEGORIE:

**C**

**Tok:** Smolnický potok  
**Stanice:** Obora (Smolnický potok)  
**GPS:** 50.3735422°N, 13.8645155°E  
**Obec:** Obora  
**ORP:** Louny  
**Kraj:** Ústecký kraj

Hlásný profil se nachází na mostě v obci Obora. Měření stanoveno od horní hrany mostu




**Číslo hydrologického pořadí:** 1-13-04-0180-0-00

**Provozovatel stanice:** obec Obora

**Poznámka:**



### Stupně povodňové aktivity (cm)

I.SPA	bdělost		140
II.SPA	pohotovost		85
III.SPA	ohrožení		60

### Četnost hlášení SPA

I.SPA	min. 1x denně
II.SPA	min. 2x denně
III.SPA	min. 3x denně

**Vodočetná lať:** NE

**Přenos dat:** NE

**SMS:** NE

export evidenčního listu: 05.04.2025 08:05

Veškerá uváděná data jsou bez právní záruky.