

EVIDENČNÍ LIST HLÁSNÉHO PROFILU

OLDŘIŠ (ČERNÝ POTOK)

KATEGORIE:

C

Tok: Černý potok
Stanice: Oldřiš (Černý potok)
GPS: 49.720850°N, 16.208974°E
Obec: Oldřiš
ORP: Polička
Kraj: Pardubický

Hlásný profil obce vybavený tlakovým hladinoměrným čidlem s dálkovým přenosem dat se nachází na mostku přes Černý potok v obci Oldřiš. Provozovatelem stanice je obec Sádek.




Číslo hydrologického pořadí: 4-15-01-017

Provozovatel stanice: Obec Sádek

Poznámka:



Stupně povodňové aktivity (cm)

I.SPA	bdělost		50
II.SPA	pohotovost		70
III.SPA	ohrožení		100

Četnost hlášení SPA

I.SPA	30 minut
II.SPA	10 minut
III.SPA	10 minut

Vodočetná lať: NE

Přenos dat: ANO

SMS: NE

Naměřená data jsou dostupná na: <https://hladiny.cz/cz/#lvs#graph#44627#HL-1-Sadek>