

EVIDENČNÍ LIST HLÁSNÉHO PROFILU

OLEŠNICE (HODONÍNKA)

KATEGORIE:

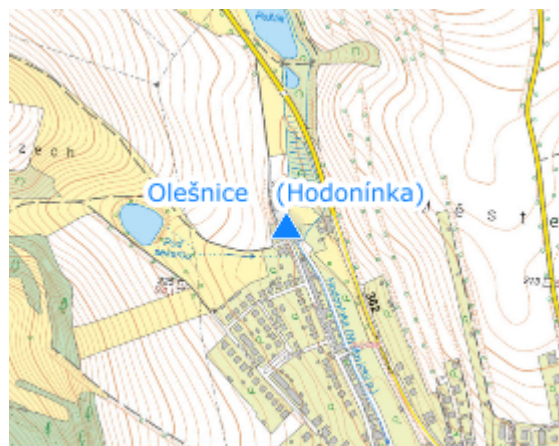
C

Tok: Hodonínka
Stanice: Olešnice (Hodonínka)
GPS: 49.56366°N, 16.41405°E
Obec: Křtěnov
ORP: Boskovice
Kraj: Jihomoravský



Hladinoměr kat C. ve správě města Olešnice je umístěn na přemostění u č. p. 126 (ř. km 15,6) na toku Hodonínka (Nyklovický potok). Profil monitoruje hlídková služba města, dále je profil vybaven automatickým přenosem dat s možností zaslání varovných sms zpráv. Příjemce zpráv hlídkové služby o výšce hladiny je Městský úřad Olešnice. Město dále varuje obce Křtěnov, Louka a Hodonín, které se nachází níže na toku a také informuje příslušné ORP (Boskovice).

Číslo hydrologického pořadí: 4-15-01-048
Nejvyšší zaznamenaný stav: 100 463 318 824 770cm
(09.05.2024)



Provozovatel stanice: Město Olešnice

Příjemci varovných SMS zpráv:




starosta města Olešnice

tajemník města Olešnice

velitel JSDH Olešnice

Poznámka:

Stupně povodňové aktivity (cm)

I.SPA	bdělost		50
II.SPA	pohotovost		70
III.SPA	ohrožení		85

Četnost hlášení SPA

I.SPA	1x denně
II.SPA	4x denně
III.SPA	3 h hlášení

Vodočetná lať: NE

Přenos dat: ANO

SMS: ANO

Centrum automatického sběru dat: <http://www.edpp.cz>

Naměřená data jsou dostupná na: <https://www.edpp.cz/zarizeni/olesnice-hodoninka/>