

EVIDENČNÍ LIST HLÁSNÉHO PROFILU

OPATOVICE PŘED STAVIDLEM (OPATOVICKÝ KANÁL)

KATEGORIE:

C

Tok: Opatovický kanál
Stanice: Opatovice před stavidlem (Opatovický kanál)
GPS: 50.154540°N, 15.794674°E
Obec: Opatovice nad Labem
ORP: Pardubice
Kraj: Pardubický



Hlásný profil kat. C je umístěn v severovýchodní části obce Opatovice nad Labem před stavidlem na Opatovickém kanále. Vodočet slouží primárně pro manipulaci na stavidle. Majitelem a provozovatelem je obec Opatovice nad Labem.




Číslo hydrologického pořadí: 1-03-04-0630-0-20

Provozovatel stanice: obec Opatovice nad Labem

Poznámka:



Stupně povodňové aktivity (cm)

I.SPA	bdělost		130
II.SPA	pohotovost		170
III.SPA	ohrožení		220

Četnost hlášení SPA

I.SPA	1x denně
II.SPA	4x denně
III.SPA	3 hod hlášení

Vodočetná lať: ANO

Přenos dat: NE

SMS: NE

export evidenčního listu: 22.11.2024 18:40

Veškerá uváděná data jsou bez právní záruky.