

# EVIDENČNÍ LIST HLÁSNÉHO PROFILU

**OSÍK (DESNÁ)**

KATEGORIE:

**C**

**Tok:** Desná  
**Stanice:** Osík (Desná)  
**GPS:** 49.83958°N, 16.28190°E  
**Obec:** Osík  
**ORP:** Litomyšl  
**Kraj:** Pardubický



Hlásný profil kat. C ve formě značek na mostní konstrukci v obci Osík se nachází na vodním toku Desná na mostu u Kličkových. Profil neskýtá možnost on-line sledování vodních stavů. Stupně povodňové aktivity určují značky na mostní konstrukci. Provozovatelem je obec Osík.




**Číslo hydrologického pořadí: 1-03-02-0260-0-00**

**Provozovatel stanice: Obec Osík**

**Poznámka:**



## Stupně povodňové aktivity (cm)

I.SPA	bdělost		60
II.SPA	pohotovost		80
III.SPA	ohrožení		120

## Četnost hlášení SPA

I.SPA	min. 1x denně
II.SPA	min. 2x denně
III.SPA	min. 3x denně

**Vodočetná lať: NE**

**Přenos dat: NE**

**SMS: ANO**

**Centrum automatického sběru dat: profil neumožňuje přenos dat**