

EVIDENČNÍ LIST HLÁSNÉHO PROFILU

OSTRAVA - MARTINOV (PLESENSKÝ POTOK)

KATEGORIE:

C

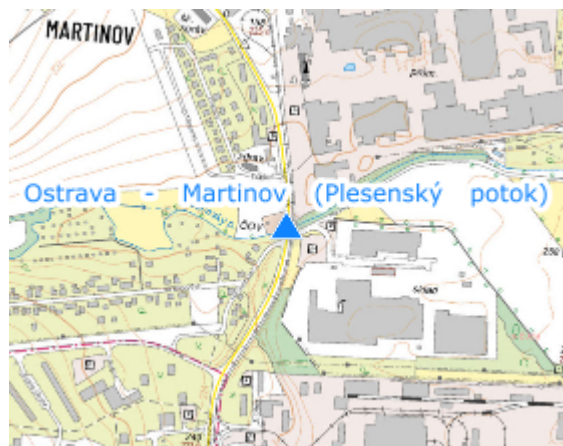
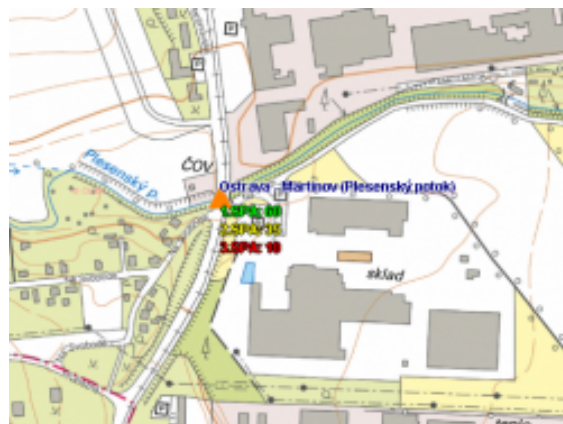
Tok: Plesenský potok
Stanice: Ostrava - Martinov (Plesenský potok)
GPS: 49.850894°N, 18.183763°E
Obec: Ostrava-Martinov
ORP: Ostrava
Kraj: Moravskoslezský

Hlásný profil kat. C se nachází v městském obvodu Ostrava - Martinov na mostě ulice Martinovská v blízkosti ČOV. Profil nemá automatické čidlo, stupně jsou barevně značeny na mostovce a SPA měřena od spodní hrany mostovky. Provozovatelem je město Ostrava.




Číslo hydrologického pořadí: 2-02-03-0260-0-00

Provozovatel stanice: Město Ostrava

Poznámka:



Stupně povodňové aktivity (cm)

I.SPA	bdělost		60
II.SPA	pohotovost		35
III.SPA	ohrožení		10

Četnost hlášení SPA

I.SPA	min. 1x denně
II.SPA	min. 2x denně
III.SPA	min. 3x denně

Vodočetná lať: ANO

Přenos dat: NE

SMS: NE

export evidenčního listu: 22.11.2024 13:24

Veškerá uváděná data jsou bez právní záruky.