

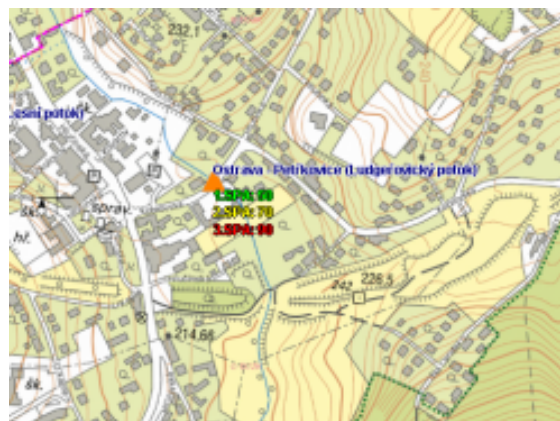
EVIDENČNÍ LIST HLÁSNÉHO PROFILU

OSTRAVA - PETŘKOVICE (LUDGEŘOVICKÝ POTOK)

KATEGORIE:

C

Tok: Ludgeřovický potok
Stanice: Ostrava - Petřkovice (Ludgeřovický potok)
GPS: 49.875756°N, 18.260926°E
Obec: Ostrava-Petřkovice
ORP: Ostrava
Kraj: Moravskoslezský



Hlásný profil kat. C se nachází v centru městského obvodu Ostrava - Petřkovice na mostě ulice Koblůvská. Profil nemá automatické čidlo. Provozovatelem je město Ostrava.




Číslo hydrologického pořadí: **2-02-04-0020-0-00**

Provozovatel stanice: **Město Ostrava**

Poznámka:



Stupně povodňové aktivity (cm)

I.SPA	bdělost		50
II.SPA	pohotovost		70
III.SPA	ohrožení		90

Četnost hlášení SPA

I.SPA	min. 1x denně
II.SPA	min. 2x denně
III.SPA	min. 3x denně

Vodočetná lať: **ANO**

Přenos dat: **NE**

SMS: **NE**

export evidenčního listu: 22.11.2024 13:20

Veškerá uváděná data jsou bez právní záruky.