

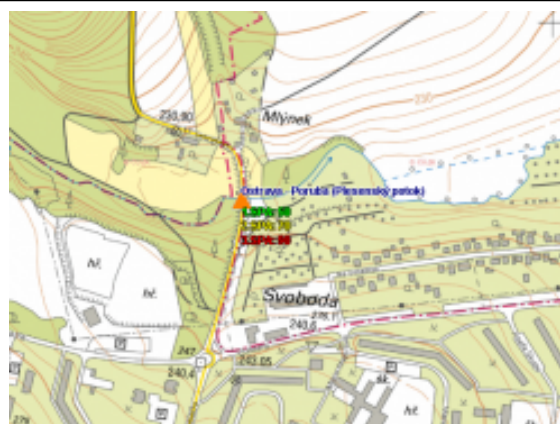
EVIDENČNÍ LIST HLÁSNÉHO PROFILU

OSTRAVA - PORUBA (PLESENSKÝ POTOK)

KATEGORIE:

C

Tok: Plesenský potok
Stanice: Ostrava - Poruba (Plesenský potok)
GPS: 49.849597°N, 18.169923°E
Obec: Ostrava-Poruba
ORP: Ostrava
Kraj: Moravskoslezský

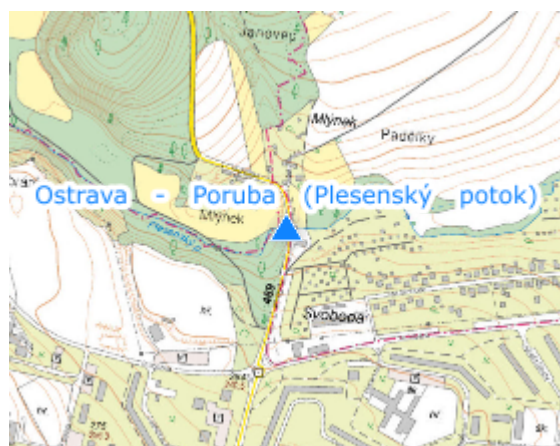


Hlásný profil kat. C se nachází v severní části městského obvodu Ostrava - Poruba na mostě ulice 17. listopadu. Profil nemá automatické čidlo. Provozovatelem je městský obvod Ostrava - Poruba.




Číslo hydrologického pořadí: 2-02-03-0260-0-00

Provozovatel stanice: Městský obvod Ostrava - Poruba

Poznámka:



Stupně povodňové aktivity (cm)

| | | | |
|---------|------------|---|----|
| I.SPA | bdělost |  | 50 |
| II.SPA | pohotovost |  | 70 |
| III.SPA | ohrožení |  | 90 |

Četnost hlášení SPA

| | |
|---------|---------------|
| I.SPA | min. 1x denně |
| II.SPA | min. 2x denně |
| III.SPA | min. 3x denně |

Vodočetná lať: ANO

Přenos dat: NE

SMS: NE

export evidenčního listu: 18.04.2025 23:01

Veškerá uváděná data jsou bez právní záruky.