

# EVIDENČNÍ LIST HLÁSNÉHO PROFILU

**OSTRAVA - RADVANICE (PODLESKÝ POTOK)**

KATEGORIE:

**C**

**Tok:** Podleský potok  
**Stanice:** Ostrava - Radvanice (Podleský potok)  
**GPS:** 49.798646°N, 18.362827°E  
**Obec:** Ostrava-Bartovice  
**ORP:** Ostrava  
**Kraj:** Moravskoslezský

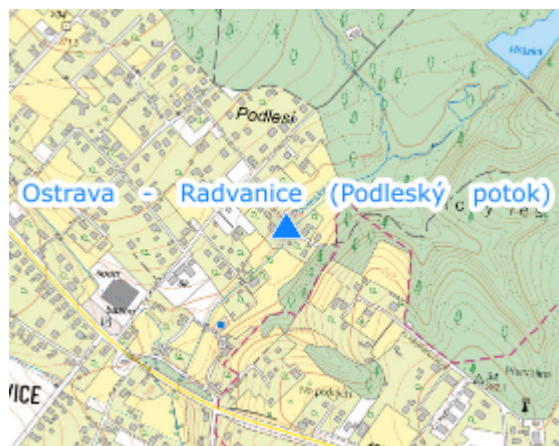


Hlásný profil kat. C se nachází ve východní části městského obvodu Bartovice na mostě ulice U Pramenů. Profil je vybaven hladinoměrným čidlem s automatickým odesláním naměřených dat. Provozovatelem je městský obvod Radvanice a Bartovice.




**Číslo hydrologického pořadí: 2-03-01-0790-0-00**

**Provozovatel stanice: Městský obvod Radvanice a Bartovice**

**Poznámka:**



## Stupně povodňové aktivity (cm)

I.SPA	bdělost		50
II.SPA	pohotovost		70
III.SPA	ohrožení		90

## Četnost hlášení SPA

I.SPA	min. 1x denně
II.SPA	min. 2x denně
III.SPA	min. 3x denně

**Vodočetná lať: ANO**

**Přenos dat: NE**

**SMS: NE**

**Centrum automatického sběru dat: <https://www.hladiny.cz/cz>**

**Naměřená data jsou dostupná na: <https://www.hladiny.cz/cz/#lvs#graph#42639#Radvanice-H>**