

# EVIDENČNÍ LIST HLÁSNÉHO PROFILU

## OSTROVAČICE (CIKÁNKA)

KATEGORIE:

**C**

**Tok:** Cikánka  
**Stanice:** Ostrovačice (Cikánka)  
**GPS:** 49.2033358°N, 16.4188139°E  
**Obec:** Ostrovačice  
**ORP:** Rosice  
**Kraj:** Jihomoravský



Hlásný profil kategorie C ve správě městyse Ostrovačice je umístěn na návodní straně propustku na silnici II. třídy č. 602. Profil je vybaven automatickým přenosem dat s možností zaslání varovných SMS a vodočetnou laťí.




**Číslo hydrologického pořadí:** 4-15-03-009

**Provozovatel stanice:** Městys Ostrovačice

**Poznámka:**



### Stupně povodňové aktivity (cm)

I.SPA	bdělost		100
II.SPA	pohotovost		120
III.SPA	ohrožení		160

### Četnost hlášení SPA

I.SPA	min 1 x denně
II.SPA	min 3 x denně
III.SPA	každé 3 hodiny

**Vodočetná lať:** ANO

**Přenos dat:** ANO

**SMS:** ANO

**Naměřená data jsou dostupná na:** <https://hladiny-vox.pwsplus.eu/Senzors/Details/20271>