

# EVIDENČNÍ LIST HLÁSNÉHO PROFILU

**OSTROVAČICE (ŘÍČANSKÝ P.)**

KATEGORIE:

**C**

**Tok:** Říčanský p.  
**Stanice:** Ostrovačice (Říčanský p.)  
**GPS:** 49.2090347°N, 16.4090614°E  
**Obec:** Ostrovačice  
**ORP:** Rosice  
**Kraj:** Jihomoravský



Hlásný profil kategorie C ve správě městyse Ostrovačice. Profil je umístěn na mostní konstrukci u domu č. p. 23. Profil je vybaven automatickým přenosem dat s možností zaslání varovných SMS a vodočetnou laťí.




**Číslo hydrologického pořadí: 4-15-03-009**

**Provozovatel stanice: Městys Ostrovačice**

**Poznámka:**



## Stupně povodňové aktivity (cm)

I.SPA	bdělost		130
II.SPA	pohotovost		170
III.SPA	ohrožení		190

## Četnost hlášení SPA

I.SPA	min 1 x denně
II.SPA	min 3 x denně
III.SPA	každé 3 hodiny

**Vodočetná lať: ANO**

**Přenos dat: ANO**

**SMS: ANO**

**Naměřená data jsou dostupná na: <https://hladiny-vox.pwsplus.eu/Senzors/Details/20148>**

export evidenčního listu: 24.11.2024 07:58

Veškerá uváděná data jsou bez právní záruky.