

EVIDENČNÍ LIST HLÁSNÉHO PROFILU

OSVĚTIMANY NAD PŘEHRADOU (HRUŠKOVICE)

KATEGORIE:

C

Tok: Hruškovice
Stanice: Osvětímány nad přehradou (Hruškovice)
GPS: 49.064129°N, 17.245661°E
Obec: Osvětímány
ORP: Uherské Hradiště
Kraj: Zlínský



Hlásný profil kat. C je umístěn na severu městyse Osvětímány na mostě U Cikánova. Profil je osazen automatickým hladinovým čidlem s dálkovým přenosem dat. SPA jsou platná pro úsek: městyse Osvětímány. Majitelem a provozovatelem je městyse Osvětímány.




Číslo hydrologického pořadí: 4-17-01-081
Nejvyšší zaznamenaný stav: 393cm (19.05.2015)

Provozovatel stanice: Městyse Osvětímány

Poznámka:



Stupně povodňové aktivity (cm)

I.SPA	bdělost		60
II.SPA	pohotovost		100
III.SPA	ohrožení		150

Četnost hlášení SPA

I.SPA	min. 1 x denně
II.SPA	min. 4 x denně
III.SPA	každé 3 hodiny

Vodočetná lať: ANO

Přenos dat: ANO

SMS: ANO

Naměřená data jsou dostupná na:

<https://www.povodnovyportal.cz/povodnovy-plan/osvetimany-431/hlasne-profilu/234/osvetimany-tok-hruskovice-most-u-cikanoveho#stav>