

EVIDENČNÍ LIST HLÁSNÉHO PROFILU

OZNICE_H (OZNIČKA)

KATEGORIE:

C

Tok: Oznička
Stanice: Oznice_H (Oznička)
GPS: 49.4278597°N, 17.9247167°E
Obec: Oznice
ORP: Valašské Meziříčí
Kraj: Zlínský

Hlásný profil kategorie C se nachází na mostu přes silnici III/05725 pod obcí jižním směrem, ř. km 2,387 toku Oznička. Provozovatelem je obec Oznice.




Číslo hydrologického pořadí: 4-11-01-0790-0-00

Provozovatel stanice: Obec Oznice

Poznámka:



Stupně povodňové aktivity (cm)

I.SPA	bdělost		40
II.SPA	pohotovost		80
III.SPA	ohrožení		120

Četnost hlášení SPA

I.SPA	min. 1x denně
II.SPA	min. 2x denně
III.SPA	min. 3x denně

Vodočetná lať: NE

Přenos dat: ANO

SMS: NE