

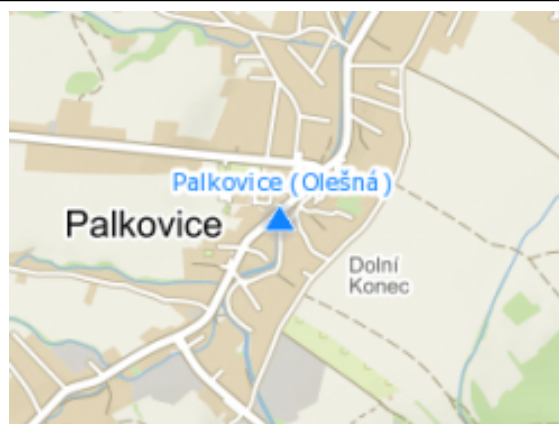
# EVIDENČNÍ LIST HLÁSNÉHO PROFILU

## PALKOVICE (OLEŠNÁ)

KATEGORIE:

**C**

**Tok:** Olešná  
**Stanice:** Palkovice (Olešná)  
**GPS:** 49.63983°N, 18.31971°E  
**Obec:** Palkovice  
**ORP:** Frýdek-Místek  
**Kraj:** Moravskoslezský



Hladinoměr kat. C ve správě Povodí Odry, státní podnik je umístěn na toku Olešné v intravilánu obce, poblíž č. p. 242.




**Číslo hydrologického pořadí: 2-03-01-059**

**Provozovatel stanice: Povodí Odry, státní podnik**

**Poznámka:**



### Stupně povodňové aktivity (cm)

|         |            |   |     |
|---------|------------|---|-----|
| I.SPA   | bdělost    |  | 140 |
| II.SPA  | pohotovost |  | 170 |
| III.SPA | ohrožení   |  | 200 |

### Četnost hlášení SPA

|         |               |
|---------|---------------|
| I.SPA   | 1x denně      |
| II.SPA  | 4x denně      |
| III.SPA | 3 hod hlášení |

**Vodočetná lať: ANO**

**Přenos dat: ANO**

**SMS: ANO**

**Centrum automatického sběru dat: [www.pod.cz](http://www.pod.cz)**

**Naměřená data jsou dostupná na:**

**<https://app.pod.cz/portal/SaP/cz/PC/Mereni.aspx?id=300021294&oid=2>**