


EVIDENČNÍ LIST HLÁSNÉHO PROFILU

PAŠOVICE (HOLOMŇA)

KATEGORIE:

C

Tok: Holomňa
Stanice: Pašovice (Holomňa)
GPS: 49.07915°N, 17.64452°E
Obec: Pašovice
ORP: Uherský Brod
Kraj: Zlínský



Profil je umístěn na opěrné zdi pod mostem silnice č. III/49714, pravý břeh. Platný je pro obce Pašovice, Prakšice a Drslavice.



Číslo hydrologického pořadí: 4-13-01-125

Provozovatel stanice: OÚ Pašovice

Poznámka:



Stupně povodňové aktivity (cm)

I.SPA	bdělost		60
II.SPA	pohotovost		90
III.SPA	ohrožení		120

Četnost hlášení SPA

I.SPA	1x denně
II.SPA	4x denně
III.SPA	3h hlášení

Vodočetná lať: NE

Přenos dat: NE

SMS: NE

export evidenčního listu: 22.11.2024 19:05

Veškerá uváděná data jsou bez právní záruky.