

# EVIDENČNÍ LIST HLÁSNÉHO PROFILU

## PÁTEK (BEZEJMENNÝ TOK)

KATEGORIE:

**C**

**Tok:** Bezejmenný tok  
**Stanice:** Pátek (Bezejmenný tok)  
**GPS:** 50.1529258°N, 15.1657057°E  
**Obec:** Pátek  
**ORP:** Poděbrady  
**Kraj:** Středočeský kraj

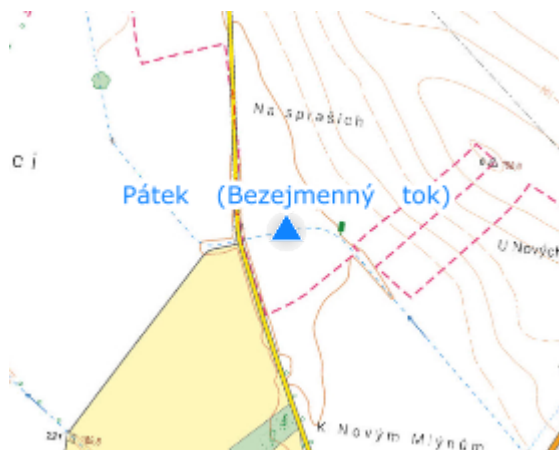


Hlásný profil kat. C, Pátek se nachází na parc. č. 667/2 cca 80 m na bezejmenném toku nad silnicí spojující obec Pátek s obcí Choťánky. Je zde instalováno hladinoměrné čidlo a vodočetná lať.




**Číslo hydrologického pořadí: 1-04-05-0650-0-00**  
**Nejvyšší zaznamenaný stav: 166cm** (13.04.2023)

**Provozovatel stanice: obec Pátek**

**Poznámka:**



### Stupně povodňové aktivity (cm)

I.SPA	bdělost		20
II.SPA	pohotovost		30
III.SPA	ohrožení		40

### Četnost hlášení SPA

I.SPA	min. 1x denně
II.SPA	min. 2x denně
III.SPA	min. 3x denně

**Vodočetná lať: ANO**

**Přenos dat: ANO**

**SMS: ANO**

export evidenčního listu: 05.04.2025 03:57

Veškerá uváděná data jsou bez právní záruky.