

# EVIDENČNÍ LIST HLÁSNÉHO PROFILU

## PETROVICE (PETROVICKÝ POTOK)

KATEGORIE:

**C**

**Tok:** Petrovický potok  
**Stanice:** Petrovice (Petrovický potok)  
**GPS:** 50.774793°N, 13.975211°E  
**Obec:** Petrovice  
**ORP:** Ústí nad Labem  
**Kraj:** Ústecký



Hlásný profil kat. C se nachází na mostním objektu u objektu č. e. 92 v k. ú. Petrovice. Stanici tvoří automaticky měřící ultrazvukové sonda, jež odesílá data, a vodočetná lať. Provozovatelem je obec Petrovice.




**Číslo hydrologického pořadí: 1-15-02-026**

**Provozovatel stanice: Obec Petrovice**

**Poznámka:**



### Stupně povodňové aktivity (cm)

I.SPA	bdělost		50
II.SPA	pohotovost		70
III.SPA	ohrožení		90

### Četnost hlášení SPA

I.SPA	30 min
II.SPA	30 min
III.SPA	30 min

**Vodočetná lať: ANO**

**Přenos dat: ANO**

**SMS: ANO**

**Naměřená data jsou dostupná na:**

<https://www.envimonitoring.cz/cz/cs#lvs#graph#50664#H-Petrovice>