

# EVIDENČNÍ LIST HLÁSNÉHO PROFILU

## PILNÝ MLÝN (HVOZDNICE)

KATEGORIE:

C

**Tok:** Hvozdnice  
**Stanice:** Pilný Mlýn (Hvozdnice)  
**GPS:** 49.8870671°N, 17.7344039°E  
**Obec:** Litultovice  
**ORP:** Opava  
**Kraj:** Moravskoslezský



Hlásný profil kat. C s automatickým odesláním dat a výstražných SMS zpráv se nachází na mostu přes tok Hvozdnice č. 44331-3 v místní části Pilný Mlýn - k. ú. městysu Litultovice. Hlásný profil je směrodatný pro obce Dolní Životice a Otice. Profil je ve správě obcí Otice a Dolní Životice.




**Číslo hydrologického pořadí: 2-02-02-0900-0-00**

**Provozovatel stanice: Obce Otice a Dolní Životice**

**Poznámka:**



### Stupně povodňové aktivity (cm)

I.SPA	bdělost		50
II.SPA	pohotovost		70
III.SPA	ohrožení		90

### Četnost hlášení SPA

I.SPA	4x denně
II.SPA	3x denně
III.SPA	každé 3 hodiny

**Vodočetná lať: ANO**

**Přenos dat: ANO**

**SMS: ANO**

**Centrum automatického sběru dat: [www.hladiny.cz](http://www.hladiny.cz)**

**Naměřená data jsou dostupná na: <https://hladiny.cz/cz/#lvs#graph#50434#H-Otice>**