

EVIDENČNÍ LIST HLÁSNÉHO PROFILU

PNĚTLUKY (STŘÍBRNÝ POTOK)

KATEGORIE:

C

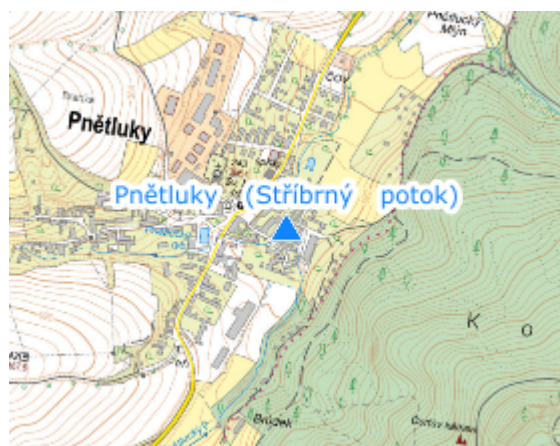
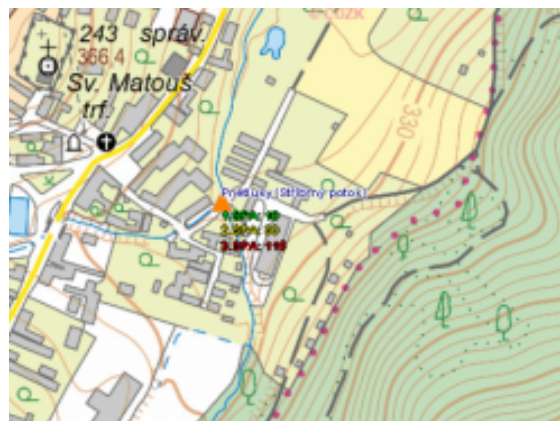
Tok: Stříbrný p.
Stanice: Pnětluky (Stříbrný potok)
GPS: 50.2501925°N, 13.7064042°E
Obec: Pnětluky
ORP: Louny
Kraj: Ústecký

Hlásný profil se nachází na silničním mostě v obci Pnětluky.




Číslo hydrologického pořadí: **1-13-03-0970**

Provozovatel stanice: **Obec Pnětluky**

Poznámka:



Stupně povodňové aktivity (cm)

I.SPA	bdělost		10
II.SPA	pohotovost		30
III.SPA	ohrožení		115

Četnost hlášení SPA

I.SPA	min. 1x denně
II.SPA	min. 2x denně
III.SPA	min. 3x denně

Vodočetná lať: **NE**

Přenos dat: **NE**

SMS: **NE**

export evidenčního listu: 22.11.2024 18:39

Veškerá uváděná data jsou bez právní záruky.