

# EVIDENČNÍ LIST HLÁSNÉHO PROFILU

## PODBŘEZÍ (DĚDINA)

KATEGORIE:

**C**

**Tok:** Dědina  
**Stanice:** Podbřezí (Dědina)  
**GPS:** 50.26185°N, 16.21296°E  
**Obec:** Podbřezí  
**ORP:** Dobruška  
**Kraj:** Královéhradecký



Hlásný profil kat. C se nachází v obci Podbřezí na mostu silnice III/32114. Profil je vybaven vodočetnou laťí.




**Číslo hydrologického pořadí: 1-02-03-0160-0-00**

**Provozovatel stanice: Obec Podbřezí**

**Poznámka:**



### Stupně povodňové aktivity (cm)

|         |            |   |     |
|---------|------------|---|-----|
| I.SPA   | bdělost    |  | 80  |
| II.SPA  | pohotovost |  | 100 |
| III.SPA | ohrožení   |  | 120 |

### Četnost hlášení SPA

|         |            |
|---------|------------|
| I.SPA   | 1x denně   |
| II.SPA  | 4x denně   |
| III.SPA | 3h hlášení |

**Vodočetná lať: ANO**

**Přenos dat: NE**

**SMS: NE**

export evidenčního listu: 03.04.2025 00:07

Veškerá uváděná data jsou bez právní záruky.