

# EVIDENČNÍ LIST HLÁSNÉHO PROFILU

## PODMOKLANY (CERHOVKA)

KATEGORIE:

**C**

**Tok:** Cerhovka  
**Stanice:** Podmoklany (Cerhovka)  
**GPS:** 49.720857°N, 15.778844°E  
**Obec:** Podmoklany  
**ORP:** Chotěboř  
**Kraj:** Vysočina

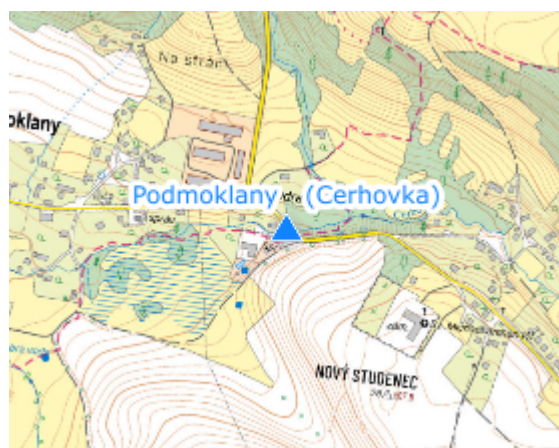
Hladinové čidlo s ultrazvukovou sondou HČ 1 a vodočetnou lať  
Stanice: Microflex SCA 380 + WATERLOG 12 EWS (GSM / GPRS komunikace) a ROR 2 - BHO (BMIS)

Číslo hydrologického pořadí:




Provozovatel stanice: **obec Podmoklany**

Poznámka:

Stanice: Microflex SCA 380 + WATERLOG 12 EWS (GSM / GPRS komunikace) a ROR 2 - BHO (BMIS)



### Stupně povodňové aktivity (cm)

I.SPA	bdělost		50
II.SPA	pohotovost		70
III.SPA	ohrožení		100

### Četnost hlášení SPA

I.SPA	6
II.SPA	6
III.SPA	6

Vodočetná lať: **ANO**

Přenos dat: **NE**

SMS: **NE**