

EVIDENČNÍ LIST HLÁSNÉHO PROFILU

POLICHNO (LUHAČOVICKÝ POTOK)

KATEGORIE:

B

Tok: Luhačovický potok
Stanice: Polichno (Luhačovický potok)
GPS: 49.06804°N, 17.71179°E
Obec: Polichno
ORP: Luhačovice
Kraj: Zlín



Hlásný profil kat. B v podobě limnigrafické stanice ve správě Povodí Moravy, s. p. se nachází na levém břehu Luhačovického potoka ve stejnojmenné obci mezi lávkou pro pěší a silničním mostem.




Číslo hydrologického pořadí: 4-13-01-1130-0-00

Provozovatel stanice: Povodí Moravy, s. p.

Poznámka:



Stupně povodňové aktivity (cm)

I.SPA	bdělost		120
II.SPA	pohotovost		160
III.SPA	ohrožení		200

Četnost hlášení SPA

I.SPA	min. 1 x denně
II.SPA	min. 4 x denně
III.SPA	každé 3 hodiny

Vodočetná lať: ANO

Přenos dat: ANO

SMS: ANO

Centrum automatického sběru dat: VHD Povodí Moravy, s. p. Brno

Naměřená data jsou dostupná na:

<https://www.spolecnamorava.cz/content/vip/app/detail.html#?objectId=449b9620-3593-44a1-88c7-52566ac1d259&typObjektId=3>