

# EVIDENČNÍ LIST HLÁSNÉHO PROFILU

## POSTŘELMOV (MORAVA)

KATEGORIE:

**C**

**Tok:** Morava  
**Stanice:** Postřelmov (Morava)  
**GPS:** 49.90390°N, 16.92798°E  
**Obec:** Postřelmov  
**ORP:** Zábřeh  
**Kraj:** Olomoucký



Hladinoměrné čidlo je umístěno na lávce přes Moravu v jihovýchodní části obce Postřelmov. Obec dále varuje obec Lesnice, která se nachází níže na toku a také informuje příslušné ORP (Zábřeh).

**Číslo hydrologického pořadí: 4-10-01-0980-0-00**

**Provozovatel stanice: LVS MR Postřelmovsko**

**Příjemci varovných SMS zpráv:**




Starosta obce

**Poznámka:**

Obec dále varuje obec níže na toku a také informuje příslušné ORP (Zábřeh).



### Stupně povodňové aktivity (cm)

I.SPA	bdělost		190
II.SPA	pohotovost		230
III.SPA	ohrožení		260

### Četnost hlášení SPA

I.SPA	1x denně
II.SPA	4x denně
III.SPA	3 hod hlášení

**Vodočetná lať: ANO**

**Přenos dat: ANO**

**SMS: ANO**

**Centrum automatického sběru dat: <http://www.edpp.cz>**

**Naměřená data jsou dostupná na: <https://www.hladiny.cz/hladiny/index.php?ca=128&cs=42544>**