

EVIDENČNÍ LIST HLÁSNÉHO PROFILU

POTŠTEJN-LAŤ (DIVOKÁ ORLICE)

KATEGORIE:

C

Tok: Divoká Orlice
Stanice: Potštejn-lať (Divoká Orlice)
GPS: 50.08187°N, 16.30518°E
Obec: Potštejn
ORP: Rychnov nad Kněžnou
Kraj: Královéhradecký kraj



Hlásný profil kat. C je umístěn na přemostění přes vodní tok Divoká Orlice na ulice Doudlebská, v ř. km 25,23. Profil má charakter vodočetné lati bez online přenosu dat. Profil monitoruje hlídková služba obce a dále varuje obec Záměl, která se nachází na toku Divoká Orlice pod obcí a ORP Rychnov nad Kněžnou. Provozovatelem hladinoměru je obec Potštejn.




Číslo hydrologického pořadí: 1-02-01-036

Provozovatel stanice: Obec Potštejn

Poznámka:



Stupně povodňové aktivity (cm)

| | | | |
|---------|------------|---|-----|
| I.SPA | bdělost |  | 90 |
| II.SPA | pohotovost |  | 120 |
| III.SPA | ohrožení |  | 150 |

Četnost hlášení SPA

| | |
|---------|---------------|
| I.SPA | min. 1x denně |
| II.SPA | min. 2x denně |
| III.SPA | min. 3x denně |

Vodočetná lať: ANO

Přenos dat: NE

SMS: NE

export evidenčního listu: 23.11.2024 13:34

Veškerá uváděná data jsou bez právní záruky.