

EVIDENČNÍ LIST HLÁSNÉHO PROFILU

PRACHATICE (FEFROVSKÝ POTOK) - U MAKASŮ

KATEGORIE:

C

Tok: Fefrovský potok
Stanice: Prachatice (Fefrovský potok) - u Makasů
GPS: 49.0077375°N, 13.9985200°E
Obec: Prachatice
ORP: Prachatice
Kraj: Jihočeský



Hladinoměrná stanice Prachatice (Fefrovský potok) - u Makasů se nachází na Fefrovském potoce, u ulice Pod Lázněmi blízko č. p. 314 (u Makasů). Profil monitoruje hlídková služba města, dále je profil vybaven automatickým přenosem dat s možností zaslání varovných sms zpráv. Město dále varuje obec Těšovice, která se nachází na toku níže pod městem a ORP Prachatice.

Číslo hydrologického pořadí: **1-08-03-031**

Provozovatel stanice: **Město Prachatice**

Příjemci varovných SMS zpráv:

Starosta města

Místostarosta města

Vedoucí odboru KSD




Ředitel MP

Technik odboru KSD

Poznámka:



Stupně povodňové aktivity (cm)

I.SPA	bdělost		60
II.SPA	pohotovost		90
III.SPA	ohrožení		110

Četnost hlášení SPA

I.SPA	1x denně
II.SPA	3x denně
III.SPA	3 h hlášení

Vodočetná lať: **NE**

Přenos dat: **ANO**

SMS: **ANO**

Centrum automatického sběru dat: www.hladiny.cz

Naměřená data jsou dostupná na: <https://hladiny.cz/cz/#lvs#graph#12124#Prachatice-2>