

EVIDENČNÍ LIST HLÁSNÉHO PROFILU

PŘEČKOVICE (KLADENKA)

KATEGORIE:

C

Tok: Kladenka
Stanice: Přečkovice (Kladenka)
GPS: 49.07131°N, 17.78124°E
Obec: Přečkovice
ORP: Uherský Brod
Kraj: Zlínský



Hlásný profil kat. C ve správě města Bojkovice se nachází na toku Kladenka v ř. km 7,354. Hlásný profil udává tři stupně povodňové aktivity, které jsou umístěny na mostku na místní komunikaci, návodní strana, LB. I. SPA - stav bdělosti je vyznačen na profilu mostu zelenou barvou. II. SPA - stav pohotovosti je vyznačen žlutou barvou a III. SPA - stav ohrožení je vyznačen barvou červenou.




Číslo hydrologického pořadí: 4-13-01-093

Provozovatel stanice: Město Bojkovice

Poznámka:



Stupně povodňové aktivity (cm)

I.SPA	bdělost		47
II.SPA	pohotovost		72
III.SPA	ohrožení		97

Četnost hlášení SPA

I.SPA	1 x denně
II.SPA	4 x denně
III.SPA	3-hodinové hlášení

Vodočetná lať: NE

Přenos dat: NE

SMS: NE

export evidenčního listu: 22.11.2024 18:54

Veškerá uváděná data jsou bez právní záruky.