

EVIDENČNÍ LIST HLÁSNÉHO PROFILU

PŘELOUČ - ŠTĚPÁNOV (BEZEJMENNÝ TOK)

KATEGORIE:

C

Tok: Bezejmenný (10174660)
Stanice: Přelouč - Štěpánov (bezejmenný tok)
GPS: 50.0102778°N, 15.5877778°E
Obec: Přelouč
ORP: Přelouč
Kraj: Pardubický



Hladinoměrná stanice Přelouč - Štěpánov se nachází na silničním mostě komunikace č. 32218 přes bezejmenný tok (10174660) na okraji základní sídelní jednotky. Profil je kontrolován hlídkovou službou a je také vybaven automatickým přenosem dat s možností zaslání varovných sms zpráv. Příjemce zpráv hlídkové služby o výšce hladiny je Městský úřad Přelouč. Město dále varuje obce Semín a Řečany nad Labem, které se nachází níže na toku Labe a také informuje příslušné ORP (Přelouč).

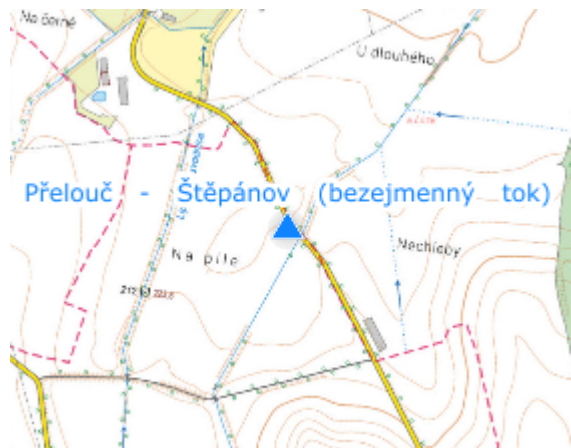
Číslo hydrologického pořadí: 1-03-04-056

Provozovatel stanice: **Město Přelouč**




Příjemci varovných SMS zpráv:

starostka města	předsedkyně PK
místostarosta města	místopředseda PK
vedoucí vodoprávního úřadu	tajemník PK
velitel SDH	člen PK

Poznámka:



Stupně povodňové aktivity (cm)

I.SPA	bdělost		90
II.SPA	pohotovost		110
III.SPA	ohrožení		140

Četnost hlášení SPA

I.SPA	1 x 60 min
II.SPA	1 x 60 min
III.SPA	1 x 60 min

Vodočetná lať: **ANO**

Přenos dat: **ANO**

SMS: **ANO**

Centrum automatického sběru dat: <http://www.hladiny.cz>

Naměřená data jsou dostupná na:

<https://www.envimonitoring.cz/cz/#lvs#graph#50221#Stepanov-H>