

# EVIDENČNÍ LIST HLÁSNÉHO PROFILU

**PŘIBYSLAV - DOBRÁ (DOBERSKÝ P.)**

KATEGORIE:

**C**

**Tok:** Doberský potok  
**Stanice:** Přibyslav - Dobrá (Doberský p.)  
**GPS:** 49.582183°N, 15.737234°E  
**Obec:** Přibyslav  
**ORP:** Havlíčkův Brod  
**Kraj:** Vysočina

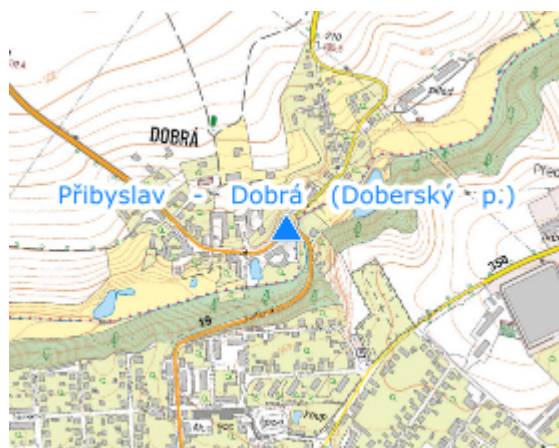


V městě Přibyslav se v místní části Dobrá nachází na návodní straně silničního mostu v Dobré (silnice I/19) hlásný profil kat. C. Přibyslav - Dobrá, Doberský p. Profil je vybaven vodočetnou latí a vyznačenými stupni povodňové aktivity.




**Číslo hydrologického pořadí: 1-09-01-0220-0-00**

**Provozovatel stanice: Město Přibyslav**

**Poznámka:**



## Stupně povodňové aktivity (cm)

I.SPA	bdělost		80
II.SPA	pohotovost		100
III.SPA	ohrožení		140

## Četnost hlášení SPA

I.SPA	1x denně
II.SPA	4x denně
III.SPA	každé 3 hodiny

**Vodočetná lat': ANO**

**Přenos dat: NE**

**SMS: NE**

export evidenčního listu: 03.04.2025 21:41

Veškerá uváděná data jsou bez právní záruky.