

EVIDENČNÍ LIST HLÁSNÉHO PROFILU

PŘIBYSLAV - RONOVS. S., HČ2 (LOSENICKÝ P.)

KATEGORIE:

C

Tok: Losenický potok
Stanice: Přibyslav - Ronov n. S., HČ2 (Losenický p.)
GPS: 49.570599°N, 15.784372°E
Obec: Ronov nad Sázavou
ORP: Havlíčkův Brod
Kraj: Vysočina



Nad Ronovem nad Sázavou se v oplocené lovecké oboře na opěrné nábřežní zdi před dřevěnou lávkou pro pěší nachází hlásný profil kategorie C Přibyslav Ronov n. S. (Losenický potok). Jedná se o hladinoměrné čidlo s tlakovou sondou. Město Přibyslav o povodňové situaci dále informuje povodňovou komisi ORP Havlíčkův Brod a obec Stříbrné Hory ležící níže na vodních tocích.

Číslo hydrologického pořadí: 1-09-01-0180-0-00

Provozovatel stanice: Město Přibyslav

Příjemci varovných SMS zpráv:

starosta města - předseda povodňové komise




tajemník města

vedoucí odboru životního prostředí

Poznámka:



Stupně povodňové aktivity (cm)

I.SPA	bdělost		60
II.SPA	pohotovost		90
III.SPA	ohrožení		120

Četnost hlášení SPA

I.SPA	1x denně
II.SPA	4x denně
III.SPA	3 h hlášení

Vodočetná lať: ANO

Přenos dat: ANO

SMS: ANO

Naměřená data jsou dostupná na: <https://cidla.mopos.cz/regions/8/>