

# EVIDENČNÍ LIST HLÁSNÉHO PROFILU

**PŘIBYSLAV - RONOV N. S. (SÁZAVA)**

KATEGORIE:

**C**

**Tok:** Sázava  
**Stanice:** Přibyslav - Ronov n. S. (Sázava)  
**GPS:** 49.570283°N, 15.769057°E  
**Obec:** Přibyslav  
**ORP:** Havlíčkův Brod  
**Kraj:** Vysočina

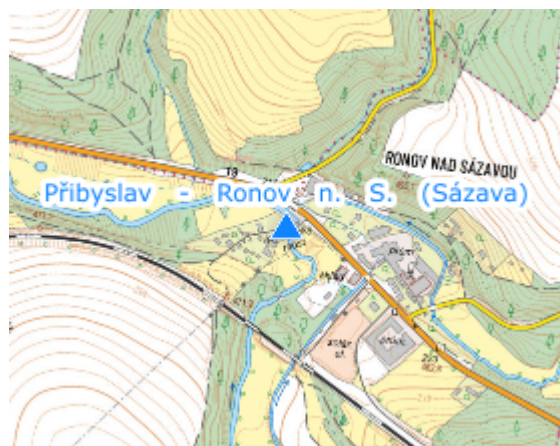


Na starém kamenném mostě v Ronově nad Sázavou se nachází hlásný profil kat. C. Přibyslav, Ronov n. S., Sázava. Hlásný profil je vybaven vodočetnou lať s vyznačenými stupni povodňové aktivity.




**Číslo hydrologického pořadí: 1-09-01-0130-0-00**

**Provozovatel stanice: Město Přibyslav**

**Poznámka:**



## Stupně povodňové aktivity (cm)

I.SPA	bdělost		60
II.SPA	pohotovost		90
III.SPA	ohrožení		130

## Četnost hlášení SPA

I.SPA	1x denně
II.SPA	4x denně
III.SPA	každé 3 hodiny

**Vodočetná lať: ANO**

**Přenos dat: NE**

**SMS: NE**