

EVIDENČNÍ LIST HLÁSNÉHO PROFILU

PŘIBYSLAV (SÁZAVA)

KATEGORIE:

C

Tok: Sázava
Stanice: Přibyslav (Sázava)
GPS: 49.573064°N, 15.738541°E
Obec: Přibyslav
ORP: Havlíčkův Brod
Kraj: Vysočina



Na starém silničním mostě v Přibyslavi u statku se nachází hlásný profil kat. C. Přibyslav, Sázava. Hlásný profil je vybaven vodočetnou lať a vyznačenými stupni povodňové aktivity.




Číslo hydrologického pořadí: 1-09-01-0190-0-00

Provozovatel stanice: Město Přibyslav

Poznámka:



Stupně povodňové aktivity (cm)

| | | | |
|---------|------------|---|-----|
| I.SPA | bdělost |  | 70 |
| II.SPA | pohotovost |  | 110 |
| III.SPA | ohrožení |  | 120 |

Četnost hlášení SPA

| | |
|---------|----------------|
| I.SPA | 1x denně |
| II.SPA | 4x denně |
| III.SPA | každé 3 hodiny |

Vodočetná lať: ANO

Přenos dat: NE

SMS: NE