

EVIDENČNÍ LIST HLÁSNÉHO PROFILU

RADOSTÍN NAD OSLAVOU I (ZNĚTÍNECKÝ POTOK)

KATEGORIE:

C

Tok: Znětínecký potok
Stanice: Radostín nad Oslavou I (Znětínecký potok)
GPS: 49.462359°N, 15.961868°E
Obec: Radostín nad Oslavou
ORP: Žďár nad Sázavou
Kraj: Vysočina



Hlásný profil kat. C se nachází v jihozápadní části městyse Radostín nad Oslavou na návodní straně silničního mostu u č. p. 247. Profil je osazen ultrazvukovým bezkontaktním hladinoměrným čidlem s automatickým přenosem naměřených dat a s možností zasílání varovných SMS zpráv. SPA jsou platné pro úsek: hlásný profil až ústí do recipientu Oslava. Majitelem a provozovatelem profilu je městyse Radostín nad Oslavou.

Číslo hydrologického pořadí: 4-16-02-0140-0-00




Provozovatel stanice: městyse Radostín nad Oslavou

Poznámka:

Profil monitoruje hlídková služba městyse. Povodňový orgán městyse Radostín nad Oslavou varuje obec Kněžve a Krásněves ležící níže na vodním toku Oslava, neboť Znětínecký potok ústí do Oslavy v jižní části intravilánu městyse. Dále obec informuje ORP Žďár nad Sázavou.



Stupně povodňové aktivity (cm)

I.SPA	bdělost		70
II.SPA	pohotovost		90
III.SPA	ohrožení		120

Četnost hlášení SPA

I.SPA	min. 1x denně
II.SPA	min. 2x denně
III.SPA	min. 3x denně

Vodočetná lať: ANO

Přenos dat: ANO

SMS: ANO

Centrum automatického sběru dat: <https://www.envimonitoring.cz/cz/>

Naměřená data jsou dostupná na:

<https://www.envimonitoring.cz/cz/#lvs#graph#50425#H-Radostin>