

# EVIDENČNÍ LIST HLÁSNÉHO PROFILU

## RAJHRAD (VOJKOVICKÝ NÁHON)

KATEGORIE:

C

**Tok:** Vojkovický náhon  
**Stanice:** Rajhrad (Vojkovický náhon)  
**GPS:** 49.09015°N, 16.61378°E  
**Obec:** Rajhrad  
**ORP:** Židlochovice  
**Kraj:** Jihomoravský



Hlásný profil kat. C s přenosem automatickým dat se nachází na návodní straně mostku přes Vojkovický náhon u kláštera. Informace o vývoji stavu hladiny předává povodňová komise města Rajhrad povodňovým komisím obcí Holasice a Vojkovic a povodňové komisi ORP Židlochovice. Provozovatelem hladinoměru je město Rajhrad.

Číslo hydrologického pořadí: 4-15-03-0272-0-00

Provozovatel stanice: **Město Rajhrad**

Příjemci varovných SMS zpráv:




předseda povodňové komise

místopředseda povodňové komise

Poznámka:



### Stupně povodňové aktivity (cm)

I.SPA	bdělost		190
II.SPA	pohotovost		195
III.SPA	ohrožení		200

### Četnost hlášení SPA

I.SPA	min. 1 x denně
II.SPA	min. 4 x denně
III.SPA	každé 3 hodiny

Vodočetná lať: **NE**

Přenos dat: **ANO**

SMS: **ANO**

Centrum automatického sběru dat: <http://www.hladiny.cz/>

Naměřená data jsou dostupná na: <https://www.hladiny.cz/cz/#lvs#graph#42518#Rajhrad-H2>