

EVIDENČNÍ LIST HLÁSNÉHO PROFILU

RAJHRADICE (SVRATKA)

KATEGORIE:

C

Tok: Svratka
Stanice: Rajhradice (Svratka)
GPS: 49.09274°N, 16.61967°E
Obec: Rajhradice
ORP: Židlochovice
Kraj: Jihomoravský

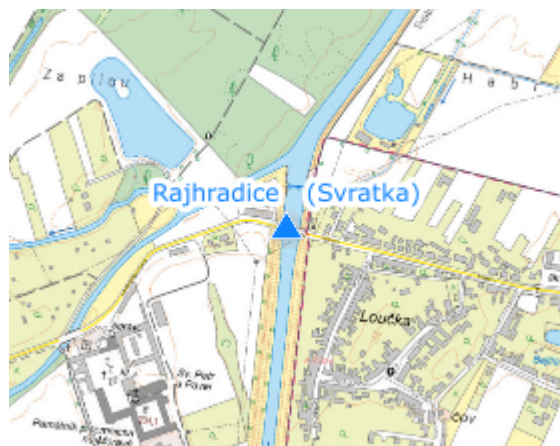


Hlásný profil kat. C se nachází na mostní konstrukci silnice č. III/41617 mezi Rajhradem a Rajhradicí. Profil je osazen ultrazvukovým bezkontaktním hladinovým čidlem s automatickým přenosem naměřených dat. SPA jsou platná pro město Rajhrad a obec Rajhradice. Vlastníkem a provozovatelem hladinoměru je obec Rajhradice.




Číslo hydrologického pořadí: 4-15-03-0271-0-00

Provozovatel stanice: Obec Rajhradice

Poznámka:



Stupně povodňové aktivity (cm)

I.SPA	bdělost		190
II.SPA	pohotovost		230
III.SPA	ohrožení		270

Četnost hlášení SPA

I.SPA	min. 1x denně
II.SPA	min. 2x denně
III.SPA	min. 3x denně

Vodočetná lať: ANO

Přenos dat: ANO

SMS: ANO

Naměřená data jsou dostupná na: <https://hladiny.cz/cz/#lvs#graph#23866#Rajhradice-H>

export evidenčního listu: 22.11.2024 17:25

Veškerá uváděná data jsou bez právní záruky.